

Over de route

De familieroute Waterrijk-West is een toegankelijke route voor de hele familie. Voor wandelaars, maar ook kinderwagens, scootmobielen en duwrolstoelen is de route goed begaanbaar. De route is aangelegd om iedereen te laten genieten van de nieuwe natuur die tot bloei is gekomen in Park Lingezen.

De route is ontwikkeld en getest in samenwerking met SGO Overbetuwe, de Krasse K(n)arren, Staatsbosbeheer, UiterWaarde Recreatie en Park Lingezen.



Pech onderweg?

De actuele routebeschrijving, inclusief nummering van de paaltjes, is terug te vinden via www.parklingezen.nl/familieroute. Zo kan een servicedienst voor scootmobielen en rolstoelen je altijd makkelijk vinden!

Vragen of opmerkingen?

Heb je vragen of opmerkingen over deze route? Dan horen we het graag!

 info@parklingezen.nl

 088-0109333



Familieroute

'WATERRIJK-WEST'

Onderweg kom je langs wuivende rietvelden vol vogels en de Rijkerswoerdse plassen. Over half-verharde paden ga je door de natuur van Park Lingezen.



Route






Start & bewegwijzering

Je kan de route starten vanaf:

- **Parkeerplaats Park Lingezege**
1e Weteringsewal, 6661 NS Elst
- **Parkeerplaats Rijkerswoerdse Plassen**  
Rijkerswoerdsestraat 1, 6845 AB Arnhem

Volgorde

Je volgt de route in volgorde:

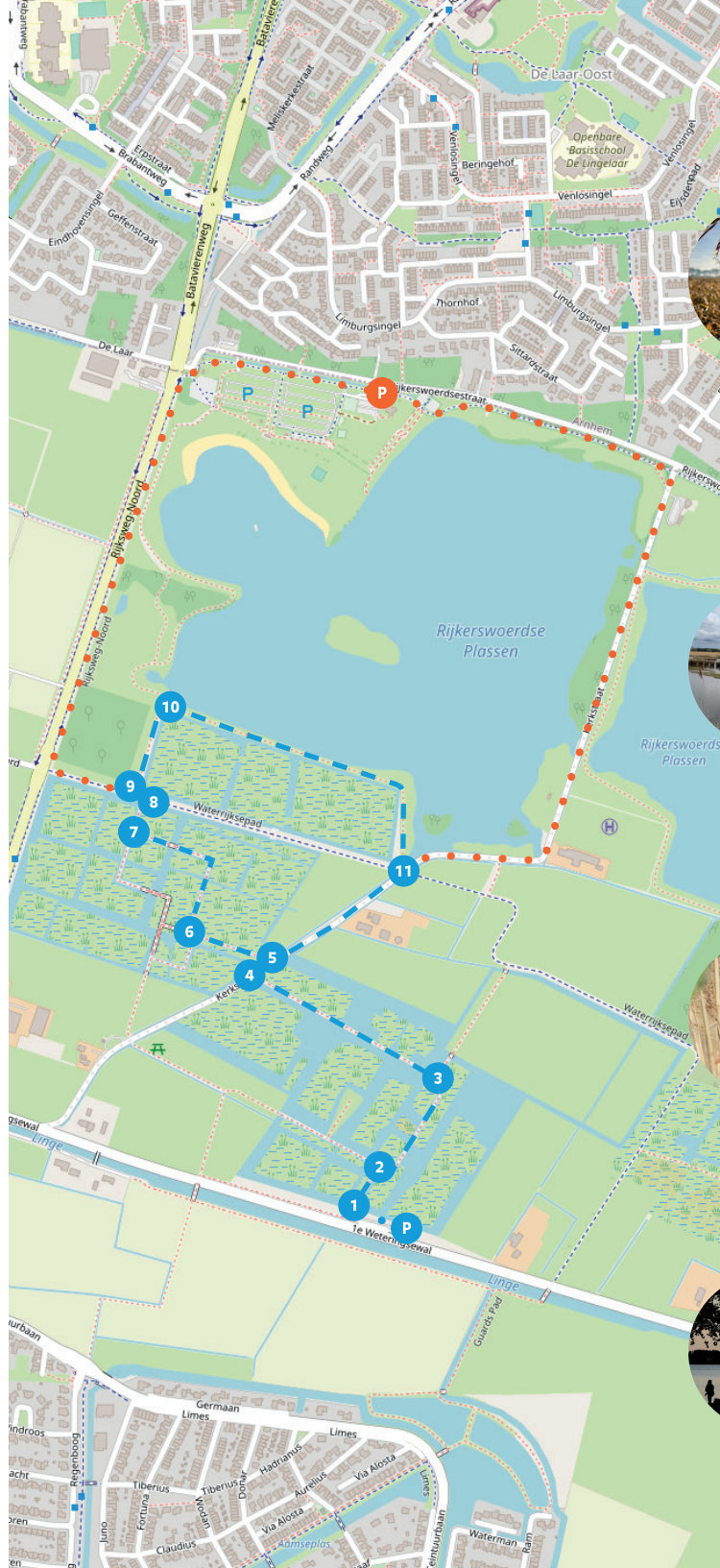
- Vanaf **Parkeerplaats Park Lingezege** 

- Vanaf **Parkeerplaats Rijkerswoerdse Plassen** 
 - Via aanlooproute Rijksweg Noord

 - Via aanlooproute Kerkstraat




Ook kan vanaf paaltje 5 (linksaf) een stuk toegevoegd worden tot Parkeerplaats Park Lingezege. Dit stuk is heen- en terug over hetzelfde pad.



De route is te herkennen aan paaltjes met dit symbool. De paaltjes zijn genummerd zodat je altijd weet waar je bent.



Riet

Waterrijk-West is een oase van wuivende rietvelden. Hoewel het gebied nog jong is (in 2019 is de aanleg afgerond) vind je op veel plekken al hoog riet. Op sommige plekken sloeg het riet wat moeilijker aan. Daar zie je nu veel slikplaatjes waar je ook allemaal vogels op ziet. De linten tussen het riet en het gaas om rietvelden is trouwens bedoeld om te voorkomen dat ganzen het jonge riet opeten. Die zijn daar namelijk gek op.



Slikplaatjes en water

Je vindt niet alleen riet in Waterrijk-West. Ook liggen er op verschillende plekken slikplaatjes, kleine eilandjes en watertjes. Hier komen weer andere vogels op af om eten te zoeken dan de rietkragen. Kijk maar eens goed in het water of op de eilandjes. We zijn benieuwd welke vogels je allemaal ziet!



Vogels

Houd je oren en ogen goed open onderweg, dan zie én hoor je waarschijnlijk de mooiste vogels! In Waterrijk-West kan je in het voorjaar zomaar een lepelaar of blauwborst tegenkomen. 's Winters zie je met wat geluk de baardmannetjes de zaden uit de rietpluimen snoepen. Er is altijd leven!



Rijkerswoerdse Plassen

Voor veel mensen uit de omgeving zijn de Rijkerswoerdse Plassen een bekende plek om lekker te zonnen en zwemmen. De plassen zijn een voormalige zandafgraving die door UiterWaarde omgetoverd zijn tot een heerlijke recreatieplas tussen Elst en Arnhem.

